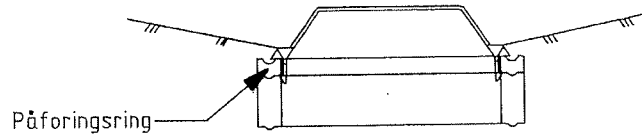


SANDFANG, Ø1000mm

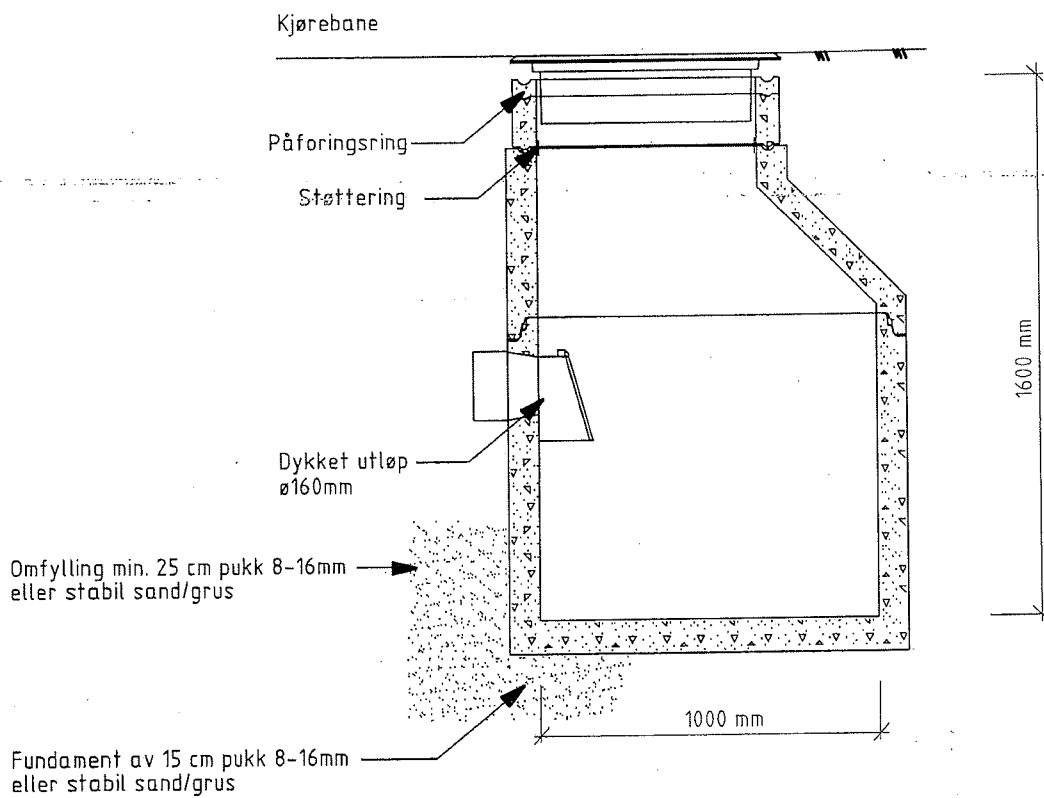
Rist/ramme:

I terreng/veigrøft: Kuppelrist 650 mm

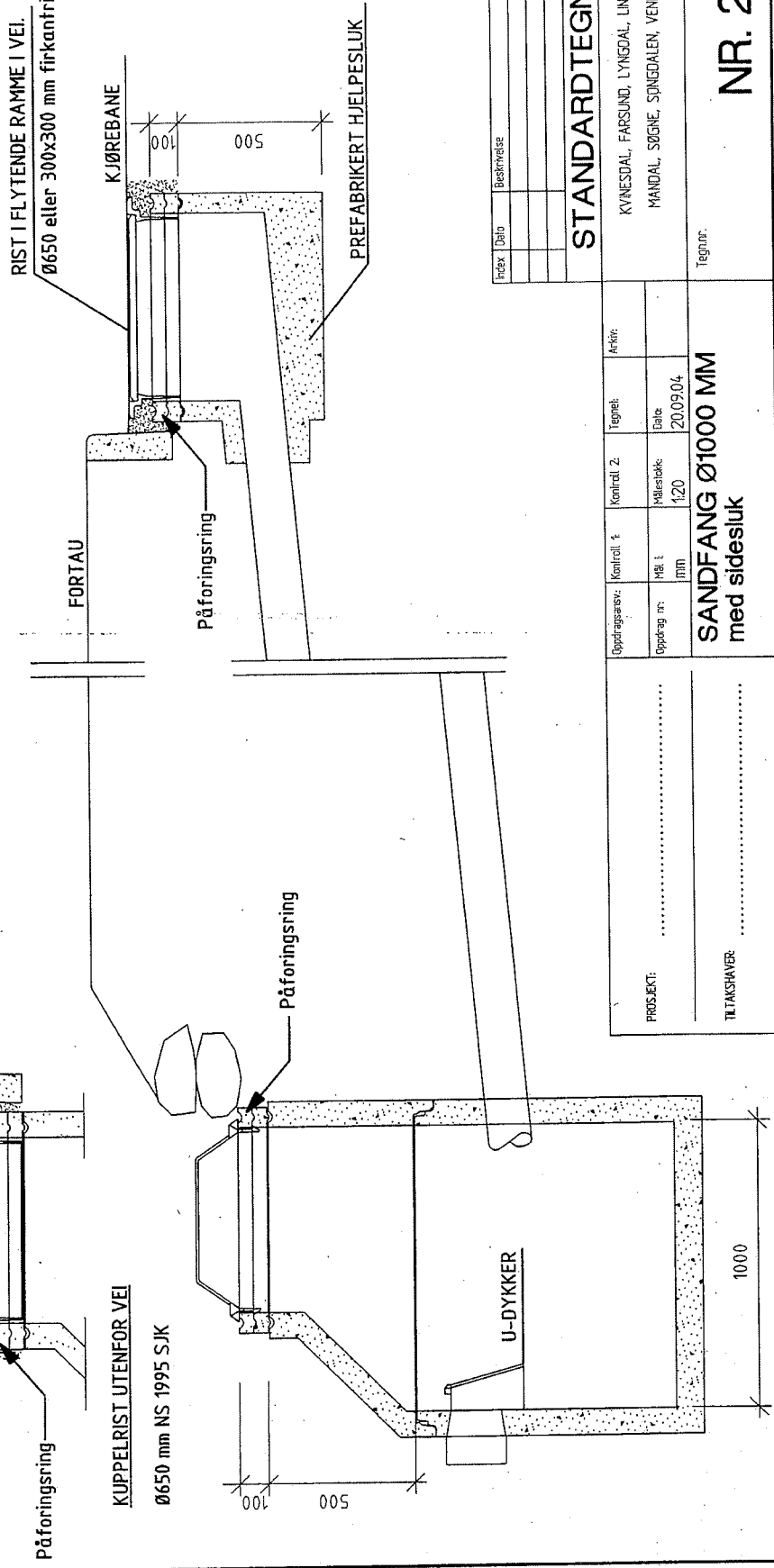
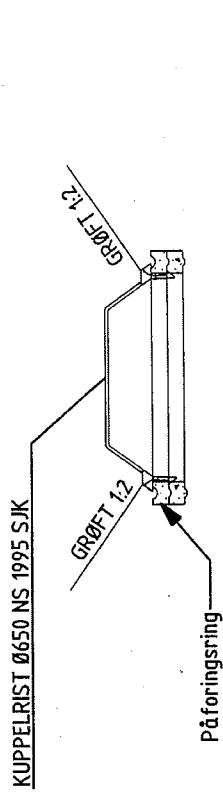
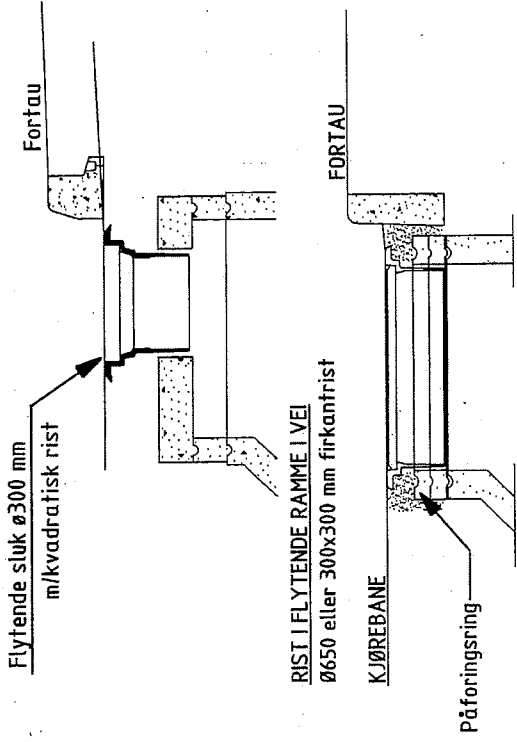


I veibane:

Rist NS 1995 Sjk
Ramme NS 1990 Sjk (flytende ramme)



						Index	Dato	Beskrivelse	Sign.
						STANDARDTEGNING			
						KVINESDAL, FARSUND, LYNGDAL, LINDSNES MANDAL, SØGNE, SONGDALEN, VENNESLA			
PROSJEKT:	Oppdragsansv.:	Kontroll 1:	Kontroll 2:	Tegner:	Arkiv:				
.....	Oppdrag nr.:	Målt i:	Målestokk:	Dato:					
		mm	1:20	20.09.04					
TILTAKSHAVER:	SANDFANG, Ø1000 MM					Tegn.nr.:	NR. 1		Rev.
.....									



Index	Dato	Beskrivelse	Sgn.

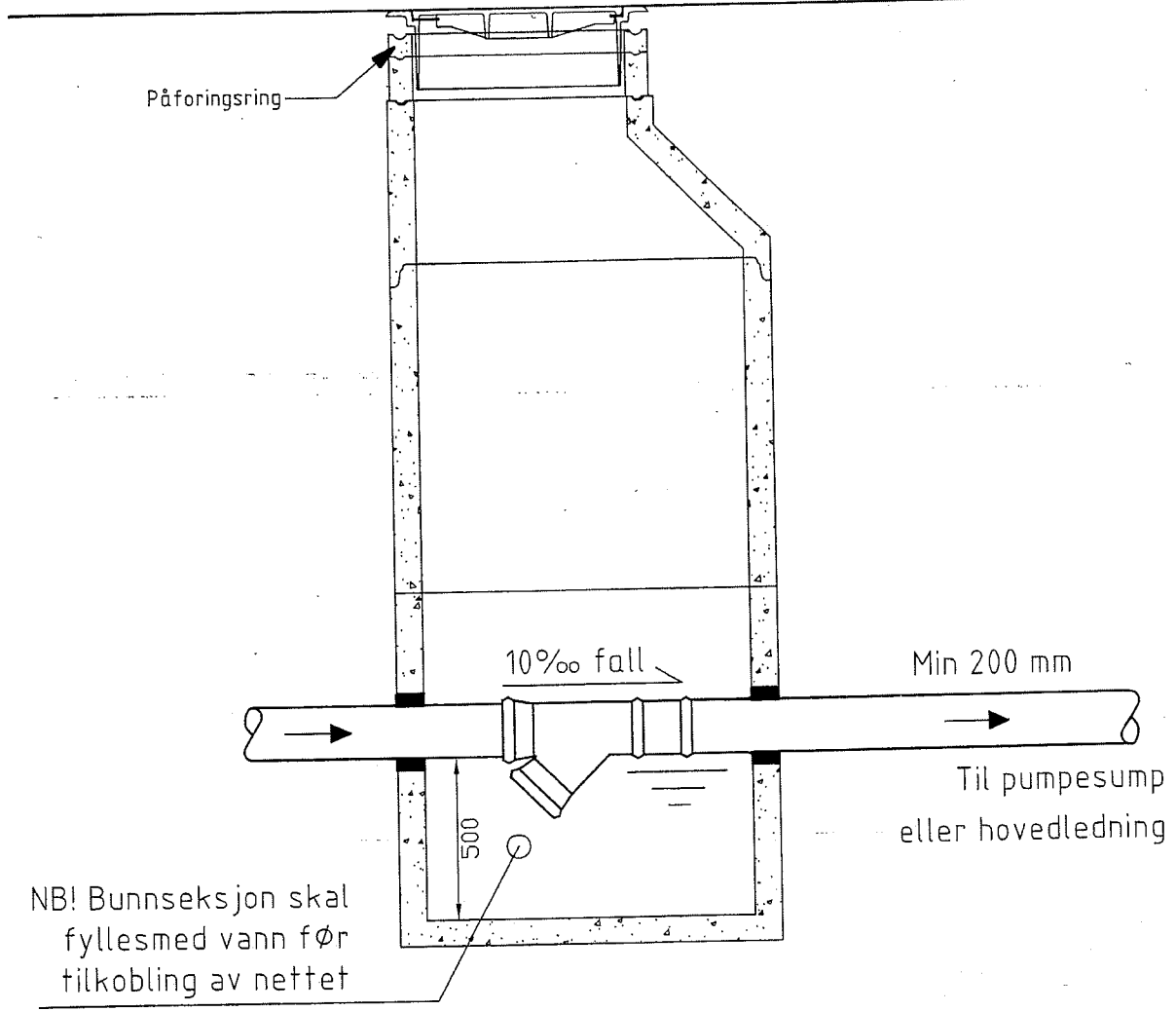
STANDARDTEGNING

KYINESDAL, FARSUND, LYNGDAL, LINDSNES MANDAL, SØGNE, SØNGDALEN, VENNESLA	Rev.
Tegning	NR. 2

Oppdragsnr:	Kontroll 1	Kontroll 2	Tegnet:	Arkiv:
Oppdrag nr:	Nbl. i rnm	Skissestake 1:20	Dato:	20.09.04
PROSJEKT:	SANDFANG $\varnothing 1000$ MM med sidesluk			
TILTAKSHVER:				

STEINFANG

BTG, Ø1200



Index	Dato	Beskrivelse	Sign.

STANDARDTEGNING

PROSJEKT:

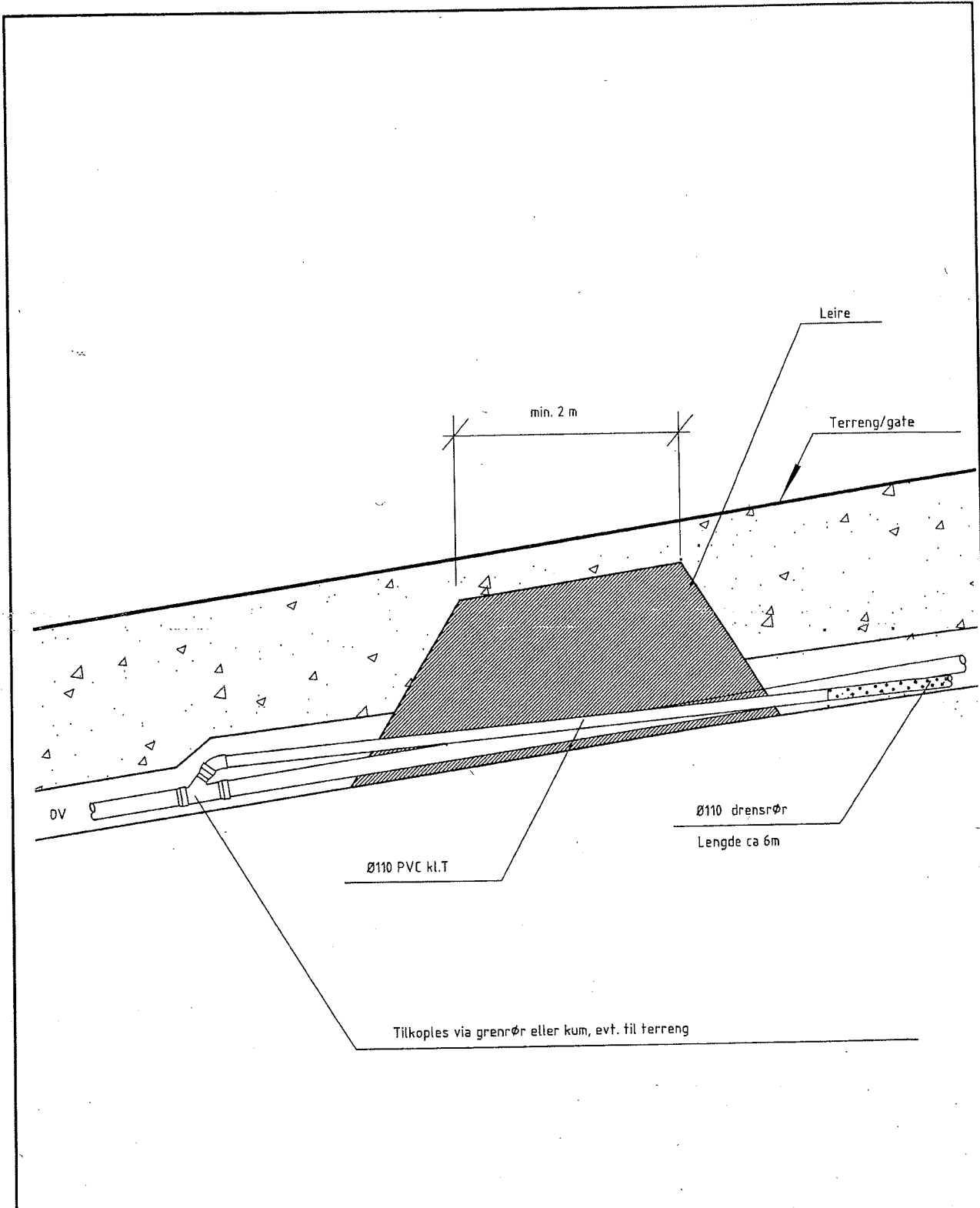
Oppdragsansv:	Kontroll 1:	Kontroll 2:	Tegnet:	Arkiv:
Oppdrag nr:	Mål 1: mm	Målestokk: 1:20	Dato: 20.09.04	

KVINESDAL, FARSUND, LYNGDAL, LINDESNES
MANDAL, SØGNE, SONGDALEN, VENNESLA

TILTAKSHAVER:

STEINFANG Ø1200 MM

Tegn.nr. **NR. 3** Rev. _____



Index	Dato	Beskrivelse	Sign.

STANDARDTEGNING

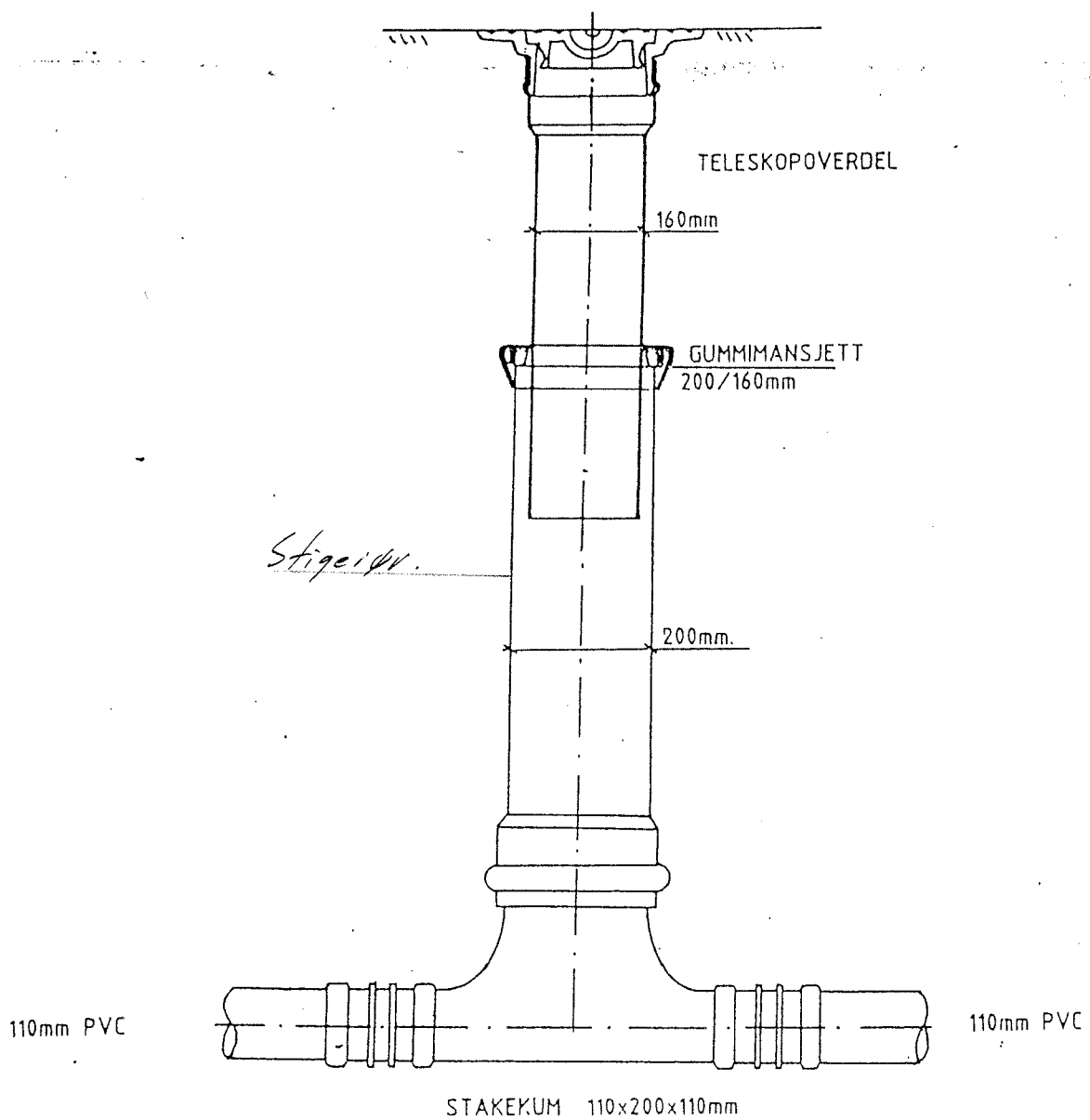
PROSJEKT:

TILTAKSHAVER:

Oppdragsansv.	Kontroll 1:	Kontroll 2:	Tegnet:	Arkiv:
Oppdrag nr:	Mål i: mm	Målestokk: 1:50	Dato: 20.09.04	
AVSKJÆRENDE TETNINGS- KJERNE AV LEIRE. Med drenering				

KVINESDAL, FARSUND, LYNGDAL, LINDSNES MANDAL, SØGNE, SONGDALEN, VENNESLA	
Tegn.nr.	Rev.
NR. 4	

TYPISK STAKEKUM



VEDTEKTER

Index	Dato	Beskrivelse	Sign.
STANDARDTEGNING			
MANDAL			
Tegn.nr.		NR. 5	Rev.